



ข้อมูลทั่วไปจังหวัดอุตรดิตถ์





ข้อมูลพื้นฐานจังหวัดอุดรดิตถ์

จังหวัด
อุดรดิตถ์

- ภาคเหนือตอนล่าง
- มีพื้นที่ พื้นที่ทั้งหมด 7,873 ตร.กม.หรือ 4,920,868 ไร่
- เป็นที่ราบลุ่มแม่น้ำน่าน ที่ราบระหว่างหุบเขาและเชิงเขา เขตภูเขาและที่สูง

จำนวน
ประชากร

จำนวนทั้งสิ้น 453,103 คน
เป็นชาย 221,583 คน คิดเป็นร้อยละ 48.90
หญิง 231,520 คน คิดเป็นร้อยละ 51.10

การปกครอง

9 อำเภอ 67 ตำบล 613 หมู่บ้าน

อปท.
80 แห่ง

อบจ. 1 แห่ง/เทศบาลเมือง 1 แห่ง/เทศบาล
ตำบล 25 แห่ง /อบต.53 แห่ง

การท่องเที่ยว

จำนวนนักท่องเที่ยว 1,074,724 คน/ปี
รายได้เฉลี่ย 2,247.54 ล้านบาท

พืชเศรษฐกิจที่สำคัญ ▶ ข้าว ข้าวโพดเลี้ยงสัตว์
มันสำปะหลัง อ้อย สับปะรด ทุเรียน ลองกอง
ยางสาด และมะม่วงหิมพานต์

พื้นที่น้ำ

219,013 ไร่
คิดเป็น 4.45%

สภาพพื้นที่

พื้นที่

การเกษตร

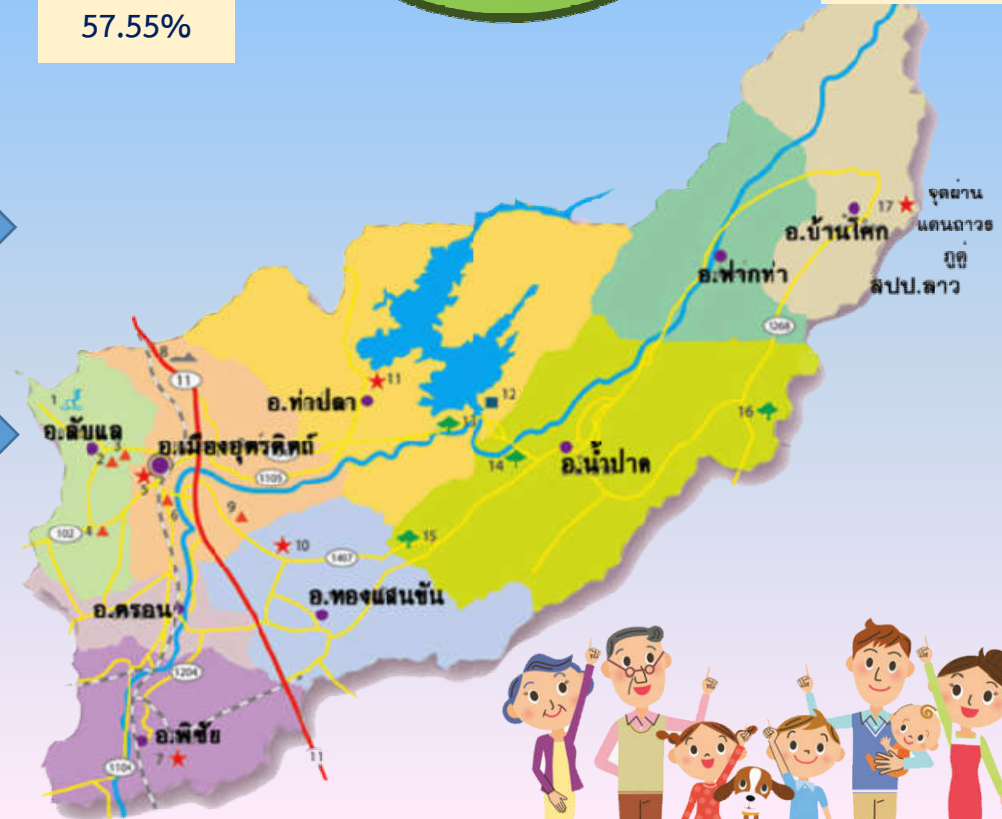
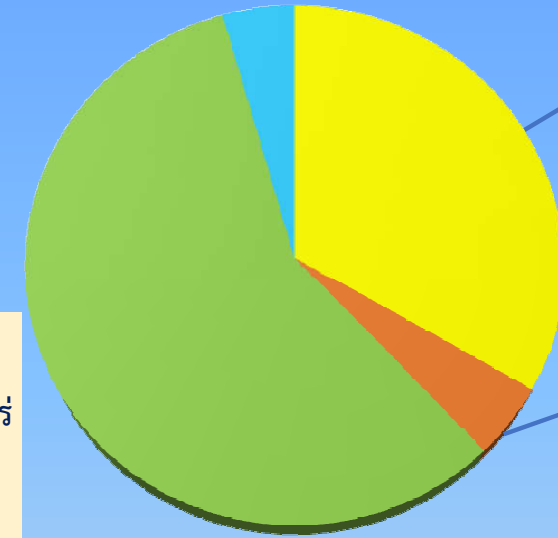
1,642,736 ไร่
คิดเป็น
33.38%

พื้นที่ชุมชน

227,280 ไร่
คิดเป็น 4.62%

พื้นที่ป่าไม้

2,831,839 ไร่
คิดเป็น
57.55%



ข้อมูลปี 2561

น้ำท่วม 7 อำเภอ 25 ตำบล 115 หมู่บ้าน

ประชากร 454,352 **ชาย** 222,490 คน
หญิง 231,862 คน

นักท่องเที่ยว 1,054,316 คน

ข้อมูลเศรษฐกิจ (ปี 2560) GPP : 37,057 ล้านบาท
GDP : 88,366 บาท/คน/ปี

ข้อมูลเศรษฐกิจ (ปี 2561) GPP : 39,190 ล้านบาท
GDP : 94,260 บาท/คน/ปี

ฐานปัญหา

- การท่องเที่ยว ปัญหาเส้นทางการคมนาคม สิ่งแวดล้อม การจัดการท่องเที่ยว ปรับภูมิทัศน์ ระบบสาธารณูปโภค
- ภัยแล้ง การขาดแคลนน้ำ อุปโภค บริโภค และใช้ในการเกษตร
- คมนาคม การดูแลรักษาถนน
- คุณภาพชีวิตเกษตร ราคาสินค้าตกต่ำ
- ยาเสพติด การแพร่ระบาดของยาบ้าในพื้นที่
- โครงสร้างประชากร ที่มีสัดส่วนผู้สูงอายุเพิ่มขึ้นอย่างรวดเร็ว ส่งผลให้การพึ่งพิงทางเศรษฐกิจระหว่างประชากรวัยต่างๆ เปลี่ยนไป
- ข้อกฎหมายและสนับสนุนด้านการระหว่างประเทศ ตลาดชายแดนคู่ เป็นพื้นที่ป่าสงวนเป็นส่วนใหญ่ เป็นอุปสรรคสำคัญของการลงทุนของผู้ประกอบการและภาคเอกชน

ข้อมูลปี 2562

น้ำท่วม 7 อำเภอ 25 ตำบล 115 หมู่บ้าน

ประชากร 453,103 **ชาย** 221,583 คน
หญิง 231,520 คน

นักท่องเที่ยว 1,074,724 คน

ฐานปัญหา

- เส้นทางการคมนาคมไม่ได้รับการพัฒนาให้สะดวก/ปลอดภัย
- การขาดแคลนน้ำ อุปโภคบริโภค
- ผลผลิตทางการเกษตรราคาตกต่ำ / ต้นทุนสูง
- ปัญหาภัยแล้งและอุทกภัย
- การได้รับผลกระทบจากการแพร่ระบาดของโรคอุบัติใหม่



ข้อมูลเศรษฐกิจ

GPP

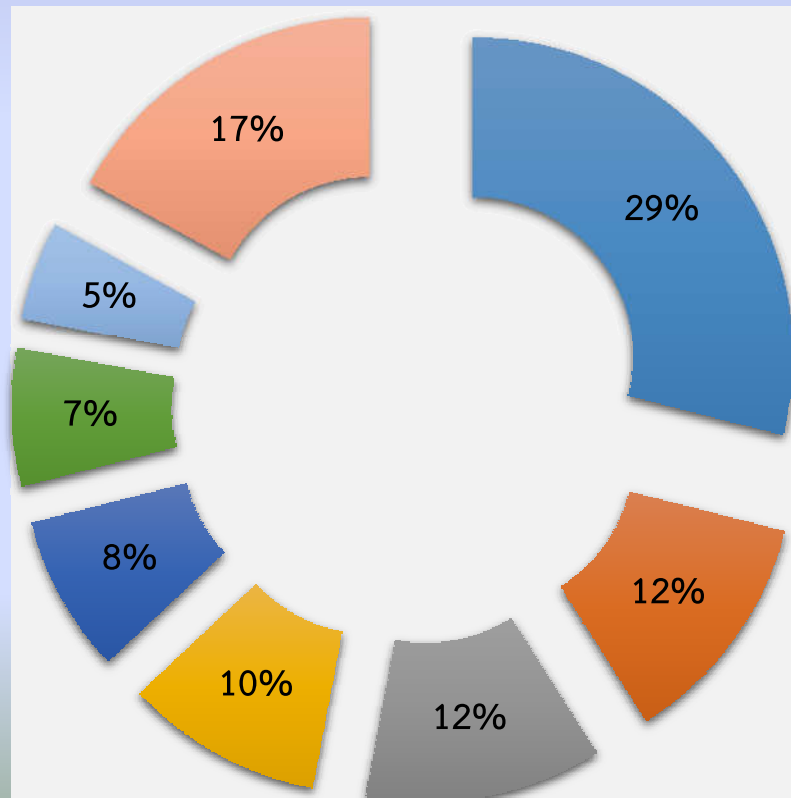
- 39,190 ล้านบาท
- เป็นอันดับที่ 12 ของ 17 จังหวัดภาคเหนือ
- อันดับที่ 59 ของประเทศ

GDP

- 94,260 บาท/คน/ปี

โครงสร้างเศรษฐกิจ

ภาคการเกษตร	29%
ภาคการค้า	12%
ภาคอุตสาหกรรม	12%
ภาคการศึกษา	10%
ภาคการเงิน	8%
ภาคราชการ	7%
ภาคก่อสร้าง	5%
อื่นๆ	17%



SWOT Analysis

Strengths

บททวน 3 กันยายน 2563

เดิม	ใหม่/เปลี่ยนแปลง
เป็นแหล่งปลูกไม้ผล และมีผลิตผลทางการเกษตรที่หลากหลายตลอดปี	เป็นแหล่งปลูกไม้ผล และมีผลิตผลทางการเกษตรที่หลากหลายตลอดปี
มีเขื่อนสิริกิติ์เป็นอ่างเก็บน้ำขนาดใหญ่และเป็นแหล่งผลิตกระแสไฟฟ้าสำคัญของประเทศโดยมีแม่น้ำน่านเป็นแม่น้ำสายหลักของจังหวัด	มีระบบชลประทานขนาดใหญ่/กลาง หลายแห่งในพื้นที่ คือ เขื่อนสิริกิติ์ เขื่อนทดน้ำผาจุก อ่างเก็บน้ำคลองตรอน และอ่างเก็บน้ำห้วยน้ำรีฯ
ศักยภาพของด่านถาวรภูตู สามารถเชื่อมโยงการค้า การลงทุน และการท่องเที่ยวได้หลายมิติ	ศักยภาพของด่านถาวรภูตู สามารถเชื่อมโยงการค้า การลงทุน และการท่องเที่ยวได้หลายมิติ
มีพื้นที่ป่าไม้ที่อุดมสมบูรณ์ มีคุณค่าทางเศรษฐกิจและสิ่งแวดล้อม	มีพื้นที่ป่าไม้ที่อุดมสมบูรณ์ มีคุณค่าทางเศรษฐกิจและสิ่งแวดล้อม
เป็นเมือง ๓ วัฒนธรรม ที่มีอัตลักษณ์ (ล้านนา ล้านช้าง และไทยกลาง) มีความผสมผสานและน่าสนใจ	เป็นเมือง ๓ วัฒนธรรม ที่มีอัตลักษณ์ (ล้านนา ล้านช้าง และไทยกลาง) มีความผสมผสานและน่าสนใจ
คุณภาพสิ่งแวดล้อม อาทิ น้ำ อากาศ อยู่ในระดับดี	คุณภาพสิ่งแวดล้อม อาทิ น้ำ อากาศ อยู่ในระดับดี
แหล่งแร่เหล็กน้ำพี้	แหล่งแร่เหล็กน้ำพี้
ตั้งอยู่บนระเบียบเศรษฐกิจ ทั้ง NSEC , EWEC และ LIMEC	ตั้งอยู่บนระเบียบเศรษฐกิจ ทั้ง NSEC , EWEC, LIMEC, CVEC
	เป็นแหล่งทำการประมงน้ำจืด (กระชังปลา) แหล่งใหญ่ และสำคัญของประเทศ
	เป็นศูนย์กลางการขนส่งระบบรางของภาคเหนือตอนล่าง

SWOT Analysis

Weaknesses

รูปทวน 3 กันยายน 2563

เดิม	ใหม่/เปลี่ยนแปลง
การท่องเที่ยวยังไม่ได้รับการพัฒนาอย่างครบวงจรและเชื่อมโยงกับจังหวัดใกล้เคียง/ไม่เป็นที่รู้จัก	การท่องเที่ยวยังไม่ได้รับการพัฒนาอย่างครบวงจรและเชื่อมโยงกับจังหวัดใกล้เคียง/ไม่เป็นที่รู้จัก
โครงสร้างพื้นฐานและระบบสาธารณูปโภค สาธารณูปการยังครอบคลุมไม่ทั่วถึง/ชำรุดทรุดโทรม	โครงสร้างพื้นฐานและระบบสาธารณูปโภค สาธารณูปการยังครอบคลุมไม่ทั่วถึง/ชำรุดทรุดโทรม
มีสัดส่วนพื้นที่ที่ประสบภัยแล้ง/อุทกภัย จำนวนมาก	มีสัดส่วนพื้นที่ที่ประสบภัยแล้ง/อุทกภัย จำนวนมาก
ระบบชลประทานและแหล่งน้ำยังไม่ครอบคลุมทุกพื้นที่ทางการเกษตร	ระบบชลประทานและแหล่งน้ำยังไม่ครอบคลุมทุกพื้นที่ทางการเกษตร
โครงสร้างเศรษฐกิจส่วนใหญ่เป็นเกษตรกรรม ซึ่งต้องพึ่งพาธรรมชาติ	โครงสร้างเศรษฐกิจส่วนใหญ่เป็นเกษตรกรรม ซึ่งต้องพึ่งพาธรรมชาติ
ความเจริญทางเศรษฐกิจยังกระจุกตัวในตัวเมือง ทำให้มีความเหลื่อมล้ำสูง	ความเจริญทางเศรษฐกิจยังกระจุกตัวในตัวเมือง ทำให้มีความเหลื่อมล้ำสูง
ปัญหาการเตรียมความพร้อมในการเข้าสู่สังคมผู้สูงอายุ	ปัญหาการเตรียมความพร้อมในการเข้าสู่สังคมผู้สูงอายุ
กลุ่มเด็ก เยาวชน และกลุ่มเสี่ยงมีแนวโน้มการเข้าสู่วงจรปัญหา ยาเสพติดเพิ่มสูงขึ้น	กลุ่มเด็ก เยาวชน และกลุ่มเสี่ยงมีแนวโน้มการเข้าสู่วงจรปัญหา ยาเสพติดเพิ่มสูงขึ้น
	ปัญหาการว่างงานของกลุ่มแรงงานที่กลับภูมิลำเนา , การว่างงานของนักศึกษาจบใหม่
	ข้อจำกัดด้านแรงงานทั้งเชิงปริมาณและเชิงคุณภาพ
	พื้นที่ทับซ้อนกับพื้นที่ป่า

SWOT Analysis

Opportunity

บททวน 3 กันยายน 2563

เดิม	ใหม่/เปลี่ยนแปลง
นโยบายส่งเสริมการท่องเที่ยวของรัฐบาลและหน่วยงาน ส่วนกลาง	-
แผนพัฒนาภาคเหนือ : ใช้โอกาสจากเขตเศรษฐกิจพิเศษ และการเชื่อมโยงกับอนุภูมิภาค GMS BIMSTEC และ AEC เพื่อขยายฐานเศรษฐกิจของภาค	แผนพัฒนาภาคเหนือ : ใช้โอกาสจากเขตเศรษฐกิจพิเศษ และการ เชื่อมโยงกับอนุภูมิภาค GMS BIMSTEC และ AEC เพื่อขยาย ฐานเศรษฐกิจของภาค
แนวโน้มความสนใจของนักท่องเที่ยวชาวไทยนิยมเดินทาง ท่องเที่ยวเพื่อการเรียนรู้ และการเดินทางมาเพื่อสักการะ สิ่งศักดิ์สิทธิ์ ซึ่งสอดคล้องกับสินค้าทางการท่องเที่ยว ของอุตสาหกรรม	แนวโน้มการเดินทางการท่องเที่ยวมากขึ้น เนื่องจากสถานการณ์การ แพร่ระบาดของโรคติดเชื้อไวรัสโคโรนา 2019 (COVID-19) ที่รุนแรง ในต่างประเทศ
มีแนวโน้มขยายการลงทุนธุรกิจท่องเที่ยวมากขึ้น อาทิ ด้านที่พัก ร้านอาหาร และสิ่งอำนวยความสะดวกอื่นๆ เช่น ธุรกิจ รถเช่า	มีแนวโน้มขยายการลงทุนธุรกิจท่องเที่ยวมากขึ้น อาทิ ด้านที่พัก ร้านอาหาร และสิ่งอำนวยความสะดวกอื่นๆ เช่น ธุรกิจ รถเช่า
เทคโนโลยีสารสนเทศ และสื่อสังคมออนไลน์ต่างๆ ทำให้ช่วย ในการแพร่กระจายข่าวสารและการประชาสัมพันธ์	เทคโนโลยีสารสนเทศ และสื่อสังคมออนไลน์ต่างๆ ทำให้ช่วย ในการแพร่กระจายข่าวสารและการประชาสัมพันธ์
การพัฒนารถไฟทางคู่ กรุงเทพ-เด่นชัย-เชียงราย	การพัฒนารถไฟทางคู่ กรุงเทพ-เด่นชัย-เชียงราย
	แนวโน้มของการเปลี่ยนการใช้วิถีชีวิตใหม่ (New Normal)

SWOT Analysis

Threats

พบทวน 3 กันยายน 2563

เดิม	ใหม่/เปลี่ยนแปลง
ผลกระทบที่เกิดจากภัยธรรมชาติ อาทิ ภัยแล้ง น้ำท่วม ดินโคลนถล่ม	ผลกระทบที่เกิดจากภัยธรรมชาติ อาทิ ภัยแล้ง น้ำท่วม ดินโคลนถล่ม และมีแนวโน้มรุนแรงขึ้น
ปัจจัยการผลิตมีราคาสูงขึ้น ทำให้ต้นทุนการผลิตสูงขึ้น และความสามารถในการแข่งขันลดลง รวมทั้งตลาดสินค้า การเกษตรราคาตกต่ำ ไม่แน่นอน	ปัจจัยการผลิตมีราคาสูงขึ้น ทำให้ต้นทุนการผลิตสูงขึ้น และความสามารถในการแข่งขันลดลง รวมทั้งตลาดสินค้าการเกษตร ราคาตกต่ำ ไม่แน่นอน
ข้อจำกัดและกฎระเบียบที่เป็นอุปสรรคต่อการทำงาน	-
ผลกระทบที่เกิดจากการพัฒนาแบบก้าวกระโดด ปัญหาการจราจร ความเหลื่อมล้ำทางสังคม	-
ระบบการใช้ชีวิตแบบบริโภคนิยม การรับข้อมูลผ่านสื่อต่างๆ มีผลต่อค่านิยมและพฤติกรรมทางลบ โดยเฉพาะกลุ่มเยาวชน	ระบบการใช้ชีวิตแบบบริโภคนิยม การรับข้อมูลผ่านสื่อต่างๆ มีผลต่อค่านิยมและพฤติกรรมทางลบ โดยเฉพาะกลุ่มเยาวชน
เป็นพื้นที่ทางผ่านในการลักลอบ ลำเลียงผ่านยาเสพติด จากตอนบนของประเทศ	เป็นพื้นที่ทางผ่านในการลักลอบ ลำเลียงผ่านยาเสพติดจากตอนบนของประเทศ
	สถานะเศรษฐกิจถดถอยในระดับประเทศ
	ผลกระทบจากสถานการณ์การแพร่ระบาดของโรคติดเชื้อไวรัส โควิด 2019 (COVID-19)
	ปัญหาการบุกรุกตัดไม้ทำลายป่า

**ปัญหา
และ
ความต้องการ**

**พื้นที่บางส่วนประสบ
อุทกภัย/ภัยแล้ง**



ขาดแหล่งน้ำ



เส้นทางคมนาคม



**การจัดการ
ด้านการท่องเที่ยว**



สิทธิในที่ดินทำกิน



**ปัญหาทรัพยากรธรรมชาติ
และสิ่งแวดล้อม**



เป้าหมายการพัฒนาจังหวัดอุตรดิตถ์

จังหวัดอุตรดิตถ์

เป็นเมืองที่ประชาชนมีคุณภาพชีวิตที่ดี

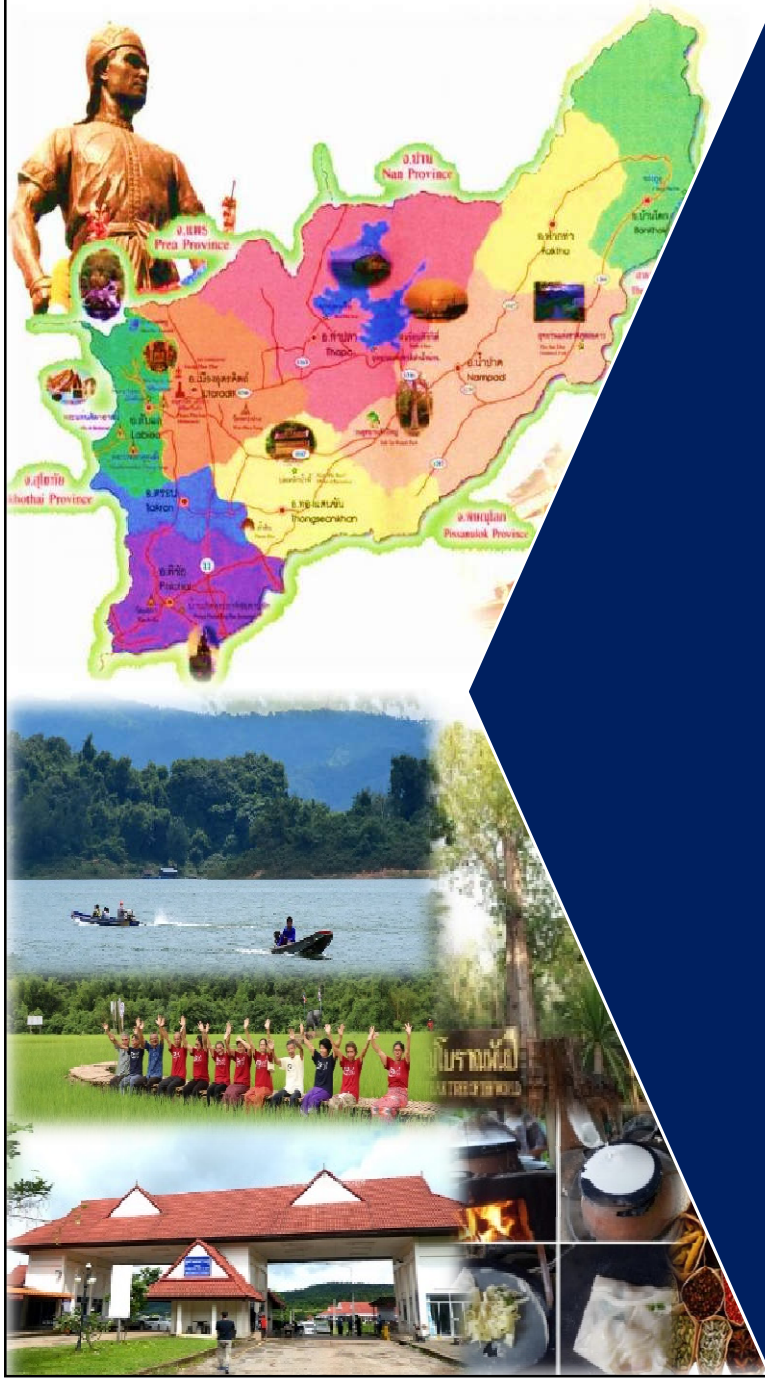
มีผลผลิตทางการเกษตรที่ปลอดภัย

การท่องเที่ยวมีการพัฒนา

และการค้าชายแดนมูลค่าสูงขึ้น



ประเด็นการพัฒนาจังหวัดอุตรดิตถ์



- ① เสริมสร้างบ้านเมืองให้น่าอยู่ สร้างชุมชน และครอบครัวเข้มแข็ง เพื่อให้มีคุณภาพชีวิตที่ดี
- ② พัฒนาเกษตรกรรม อุตสาหกรรม ผลิตภัณฑ์ OTOP ให้มีคุณภาพปลอดภัยได้มาตรฐาน และมีการบริหารจัดการด้านการตลาดที่มีประสิทธิภาพ
- ③ พัฒนาทุนทางวัฒนธรรม ภูมิปัญญาท้องถิ่น และทรัพยากรธรรมชาติ เพื่อส่งเสริมและสนับสนุน การท่องเที่ยวอย่างยั่งยืน
- ④ อนุรักษ์ ฟื้นฟู ทรัพยากรธรรมชาติ และแหล่งน้ำ และส่งเสริมพัฒนาพลังงานที่เป็นมิตรต่อสิ่งแวดล้อม
- ⑤ เพิ่มศักยภาพ การค้า การลงทุน ระบบ Logistic และความสัมพันธ์กับประเทศเพื่อนบ้าน

พันธกิจ

1

พัฒนาเป็นเมืองน่าอยู่ มีความรู้คู่คุณธรรม มีความมั่นคง และยั่งยืน

2

พัฒนาผลผลิตให้มีคุณภาพ มีประสิทธิภาพ ปลอดภัยและระบบตลาดที่ดี

3

การมีส่วนร่วมในการพัฒนาสังคม เศรษฐกิจ การเมืองการปกครอง

4

อนุรักษ์ ฟื้นฟูทรัพยากรธรรมชาติสิ่งแวดล้อม และพัฒนาแหล่งน้ำ

5

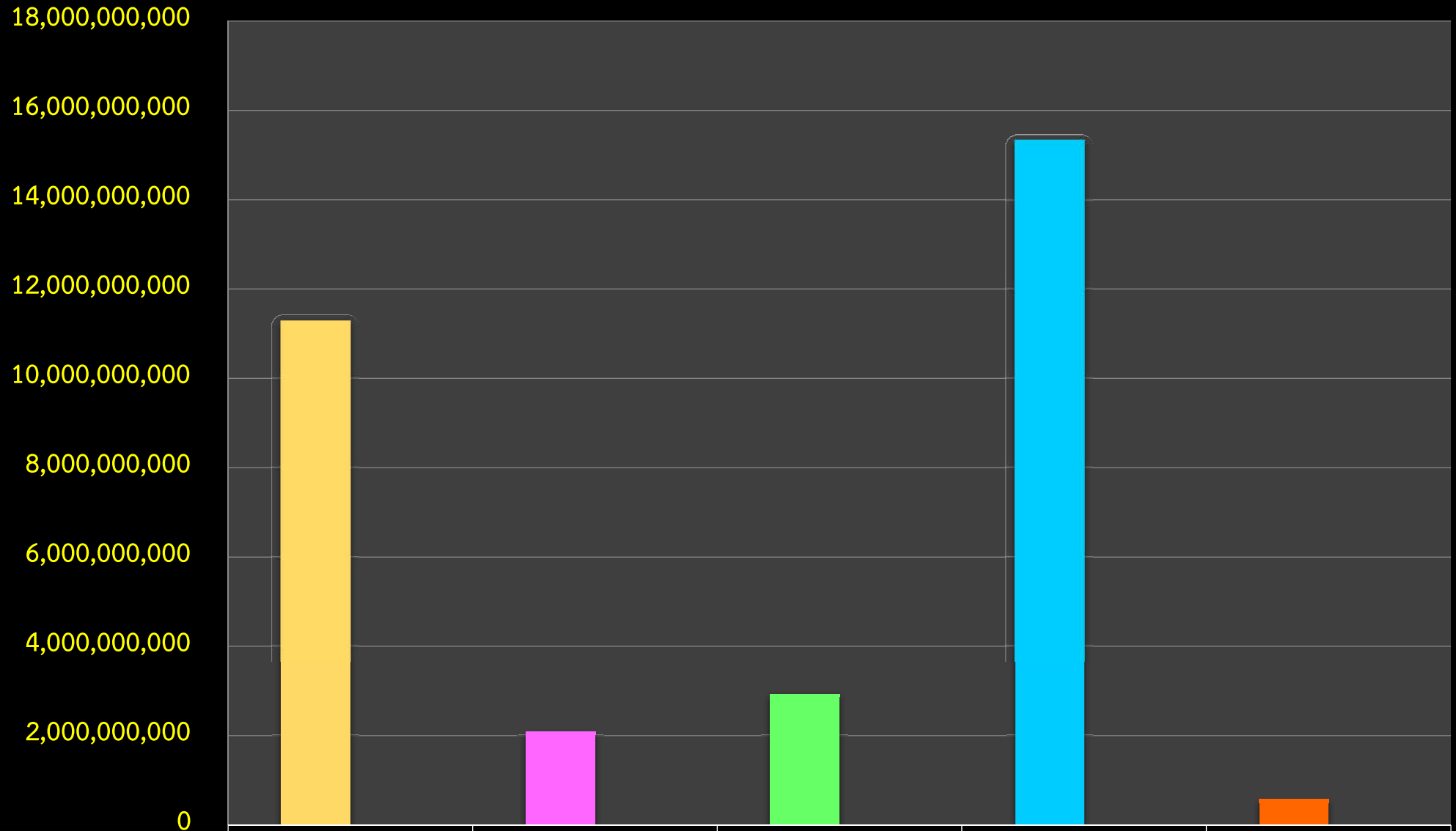
พัฒนาการค้า การลงทุน การท่องเที่ยวและความสัมพันธ์กับประเทศเพื่อนบ้าน



สรุปแผนพัฒนาจังหวัด พ.ศ.2561 – พ.ศ.2565 (ฉบับทบทวน)

ประเด็นการพัฒนาจังหวัด	รวม (พ.ศ.2561-2565)			
	จำนวนโครงการ	จำนวนกิจกรรม	งบประมาณ (บาท)	คิดเป็น %
1. เสริมสร้างบ้านเมืองให้น่าอยู่สร้างชุมชนและครอบครัวเข้มแข็งเพื่อให้มีคุณภาพชีวิตที่ดี	3	2,875	11,297,605,857	35.06
2. พัฒนาเกษตรกรรม อุตสาหกรรม ผลิตภัณฑ์ OTOP ให้มีคุณภาพปลอดภัยได้มาตรฐานและมีการบริหารจัดการด้านการตลาดที่มีประสิทธิภาพ	2	592	2,081,063,276	6.46
3. พัฒนาทุนทางวัฒนธรรมภูมิปัญญาท้องถิ่นและทรัพยากรธรรมชาติ เพื่อส่งเสริมและสนับสนุนการท่องเที่ยวอย่างยั่งยืน	2	282	2,932,114,914	9.10
4. อนุรักษ์ ป่าไม้ ทรัพยากรธรรมชาติ และแหล่งน้ำ และส่งเสริมพัฒนาพลังงานที่เป็นมิตรต่อสิ่งแวดล้อม	3	1,382	15,349,114,870	47.63
5. เพิ่มศักยภาพ การค้า การลงทุน ระบบ Logistic และความสัมพันธกับประเทศเพื่อนบ้าน	2	73	565,742,200	1.76
รวมทั้งสิ้น	12	5,204	32,225,641,117	100

สรุปแผนพัฒนาจังหวัด พ.ศ.2561 – พ.ศ.2565



งบประมาณ(บาท)	11,297,605,857	2,081,063,276	2,932,114,914	15,349,114,870	565,742,200
คิดเป็น %	35.06	6.46	9.10	47.63	1.76

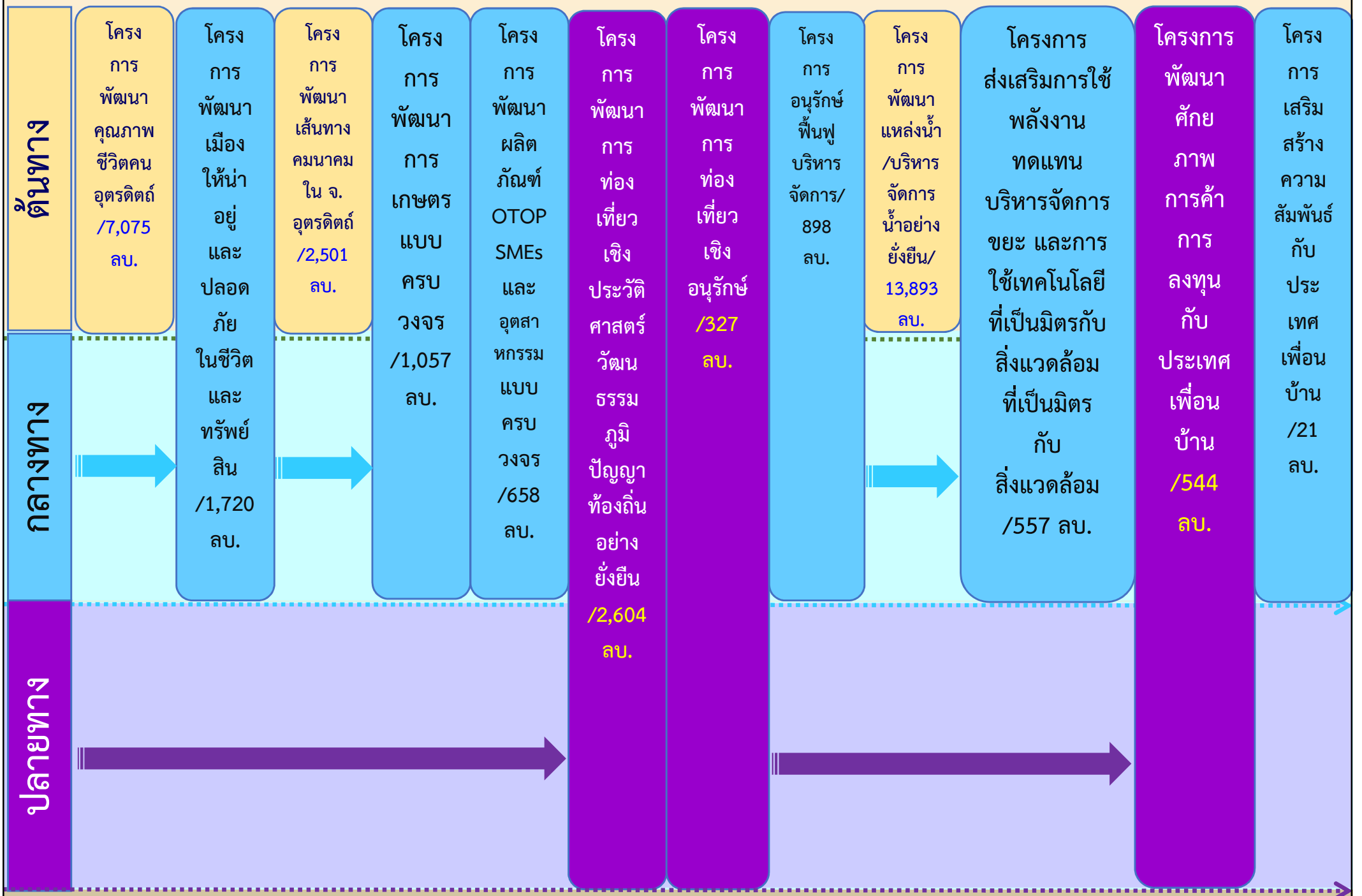
ตารางเปรียบเทียบแผนพัฒนาจังหวัด พ.ศ. 2561 – พ.ศ. 2565

ประเด็นการพัฒนาจังหวัด	ปี พ.ศ.2564			ปี พ.ศ.2565			+/- (%)
	จำนวน กิจกรรม	งบประมาณ (ล้านบาท)	คิดเป็น %	จำนวน กิจกรรม	งบประมาณ (ล้านบาท)	คิดเป็น %	
1. เสริมสร้างบ้านเมืองให้น่าอยู่ฯ	2,772	10,894	34.93	2,875	11,297	35.06	+0.13
2. พัฒนาเกษตรกรรม อุตสาหกรรม ผลิตภัณฑ์ OTOPฯ	520	1,926	6.17	592	2,082	6.46	+0.29
3. พัฒนาทุนทางวัฒนธรรม ภูมิปัญญาท้องถิ่นฯ	286	2,913	9.34	282	2,932	9.10	-0.24
4. อนุรักษ์ ป่าฟู ทรัพยากรธรรมชาติฯ	1,285	14,900	47.77	1,382	15,349	47.63	-0.14
5. เพิ่มศักยภาพ การค้า การลงทุน ระบบ Logistic ฯ	70	558	1.79	73	565	1.76	-0.03
รวมทั้งสิ้น	4,933	31,191	100.00	5,204	32,225	100.00	+3.32

ตารางเปรียบเทียบแผนพัฒนาจังหวัด พ.ศ.2561 – พ.ศ.2565

สรุปโครงการ ตามแหล่งงบประมาณ	ปี พ.ศ.2564			ปี พ.ศ.2565			+/- (%)
	จำนวน กิจกรรม	งบประมาณ (ล้านบาท)	คิดเป็น %	จำนวน กิจกรรม	งบประมาณ (ล้านบาท)	คิดเป็น %	
1. งบจังหวัด	2,898	8,175	26.21	3,135	8,646	26.83	+0.62
2. งบกระทรวง กรม	1,191	20,195	64.74	1,217	20,705	64.25	-0.49
3. งบท้องถิ่น	794	2,299	7.37	803	2,352	7.30	-0.07
4. งบภาคเอกชน	50	522	1.67	49	522	1.62	-0.05
รวมทั้งสิ้น	4,933	31,191	100.00	5,204	32,225	100.00	+3.32

ความเชื่อมโยงของโครงการภายใต้แผนพัฒนาจังหวัด



จุดเน้นสำคัญ และผลสัมฤทธิ์ที่คาดว่าจะได้รับจากการดำเนินโครงการ



จุดเน้นสำคัญ

โครงการพัฒนาด้านอุตสาหกรรม การค้าและการลงทุน

- ▶ เน้นการพัฒนาเส้นทางคมนาคมที่เชื่อมโยงกับเส้นทางการค้า บริเวณด่านชายแดนของจังหวัดอุตรดิตถ์ ทั้งด่านชายแดนถาวรภูดู่ ต.ม่วงเจ็ดต้น อ.บ้านโคก และช่องมหाराช ต.บ่อเบี้ย อ.บ้านโคก
- ▶ เน้นการส่งเสริมการจัดแสดงสินค้า OTOP และตลาดสินค้าของจังหวัดอุตรดิตถ์

การพัฒนาด้านการท่องเที่ยวและบริการ

- ▶ เน้นการพัฒนาเส้นทางคมนาคมและเสริมความปลอดภัยให้กับเส้นทางเชื่อมโยงแหล่งท่องเที่ยว
- ▶ เน้นการจัดกิจกรรมเพื่อส่งเสริมการท่องเที่ยวของจังหวัด เช่น งานประจำปี งานประเพณีสำคัญของจังหวัด